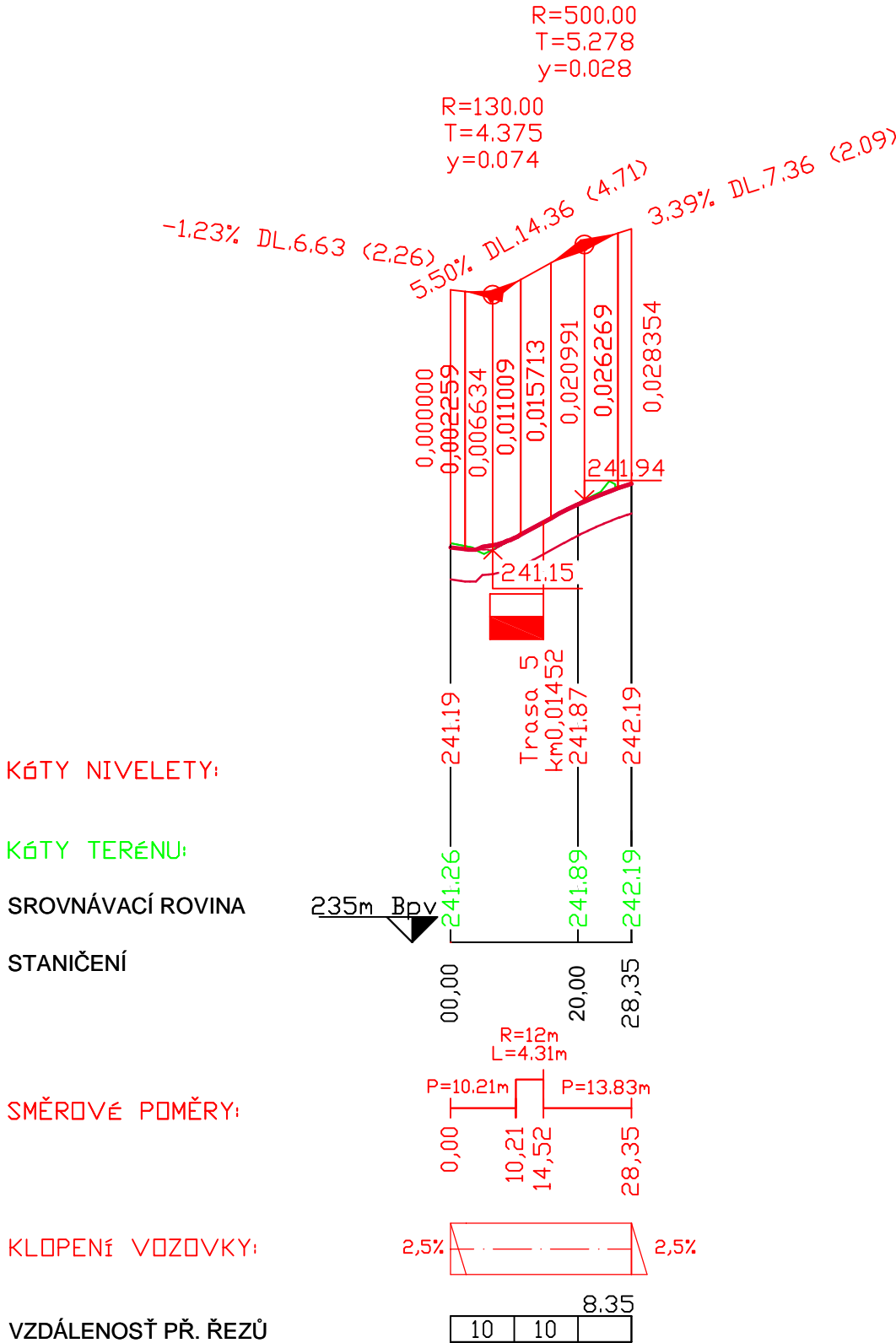


KRAJ: Středočeský
KATASTRÁLNÍ ÚZEMÍ: Dolní Bousov

Podélný profil: ZP- TRASA 4 M 1:1000/100
Rozsah: km 0,00000 - km 0,02835



KÓTY NIVELETY:

KÓTY TERÉNU:

SROVNÁVACÍ ROVINA

STANIČENÍ

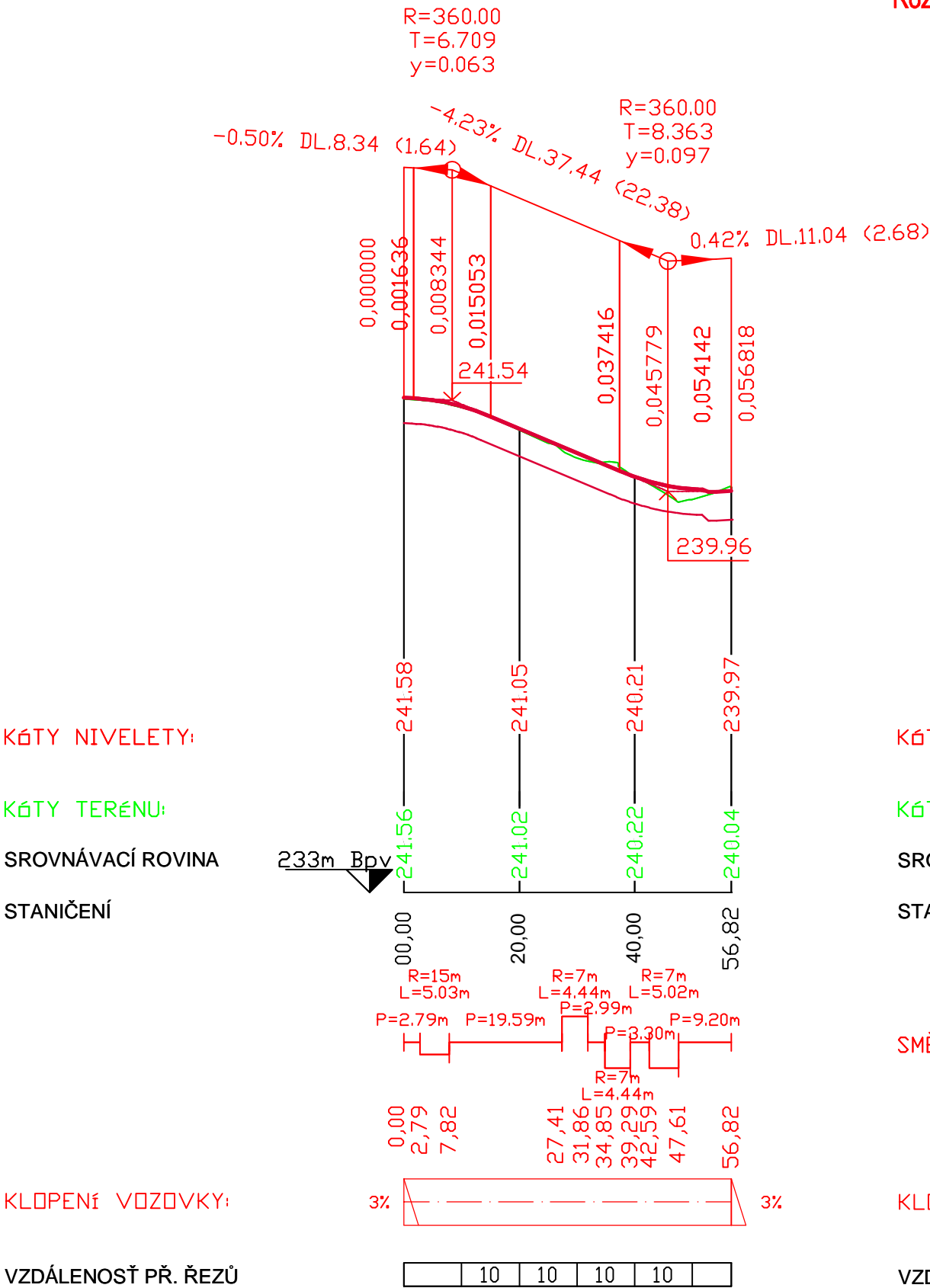
SMĚROVÉ POMĚRY:

KLOPENÍ VOZOVKY:

VZDÁLENOST PŘ. ŘEZŮ

KRAJ: Středočeský
KATASTRÁLNÍ ÚZEMÍ: Dolní Bousov

Podélný profil: ZP- TRASA 5 M 1:1000/100
Rozsah: km 0,00000 - km 0,05682



KÓTY NIVELETY:

KÓTY TERÉNU:

SROVNÁVACÍ ROVINA

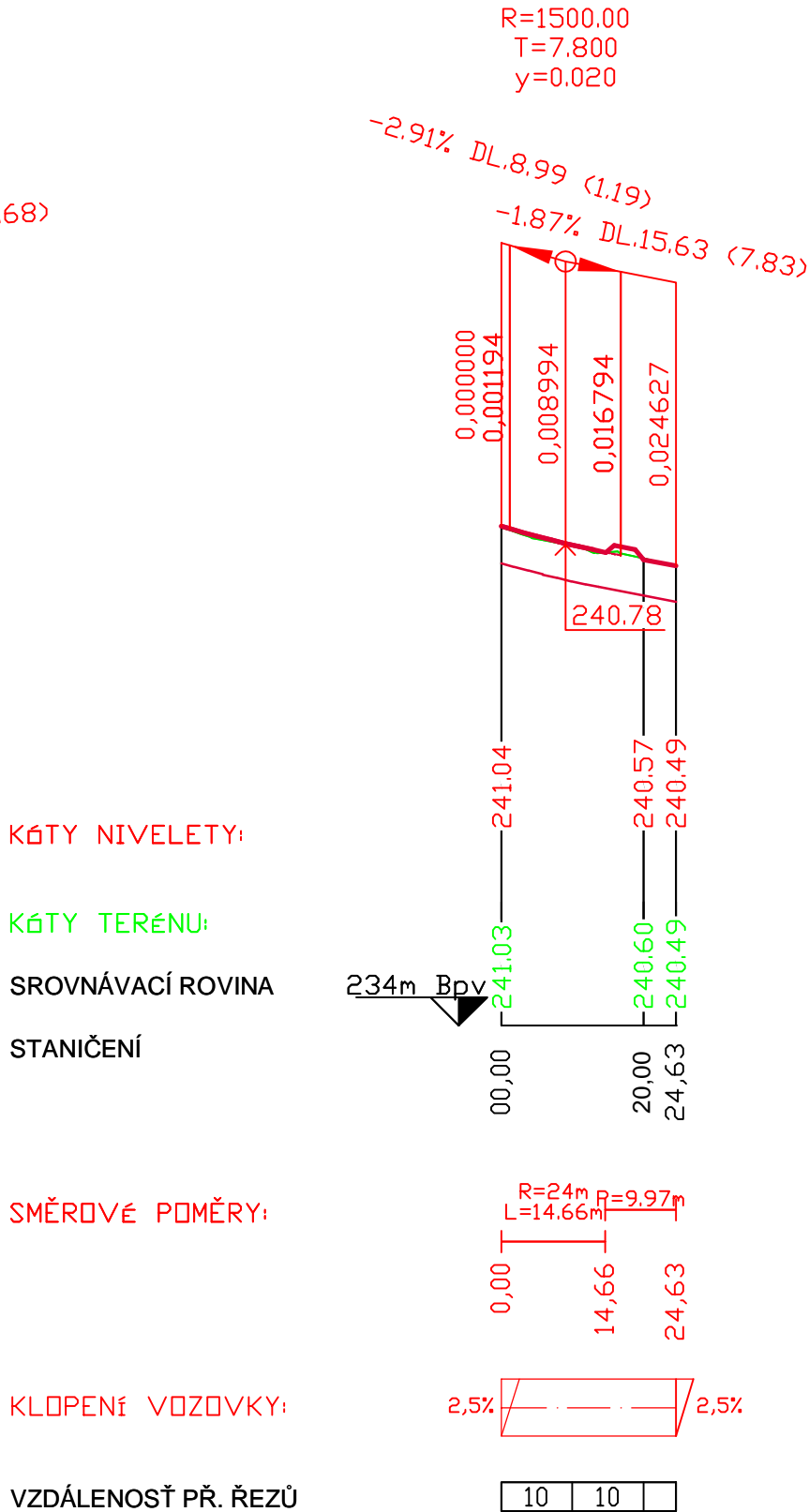
STANIČENÍ

KLOPENÍ VOZOVKY:

VZDÁLENOST PŘ. ŘEZŮ

KRAJ: Středočeský
KATASTRÁLNÍ ÚZEMÍ: Dolní Bousov

Podélný profil: ZP- TRASA 6 M 1:1000/100
Rozsah: km 0,00000 - km 0,02463



KÓTY NIVELETY:

KÓTY TERÉNU:

SROVNÁVACÍ ROVINA

STANIČENÍ

SMĚROVÉ POMĚRY:

KLOPENÍ VOZOVKY:

VZDÁLENOST PŘ. ŘEZŮ

SO 101 NÁMĚSTÍ

DOKUMENTACE PRO PROVÁDĚNÍ STAVBY

VÝŠKOVÝ SYSTÉM: Bpv

Ing.Martina HŘEBŘINOVÁ
PROJEKCE, IČO 738 42 346

zodpovědný projektant:	Ing.M.Hřebřinová		
vypracoval:			
objednatel: Město Dolní Bousov, nám. T. G. Masaryka 1, 294 04 Dolní Bousov, IČO 00237680			
akce:	DOLNÍ BOUSOV - - REKONSTRUKCE NÁMĚSTÍ T.G. MASARYKA	čísl.zak.:	2359
		stupeň:	PDPS
		datum:	01/2024
		měřítko:	1:1000/100
příloha:	PODÉLNÝ PROFIL - TRASA 4, TRASA 5, TRASA 6	čísl.výkr.	čísl.soupr.
		D. - 1.3.b	